






Obszar Chronionego Krajobrazu Równina Raciązska

Mapa poglądowa

-  Granica obszaru chronionego krajobrazu Równina Raciązska
-  Granice arkuszy
-  Granice gmin
-  Ortofotomapa

Skala:



Liczba arkuszy: 4
Data sporządzenia map: 19.09.2019 r.

Dane referencyjne:
Ewidencja Gruntów i Budynków
(Powiatowy Ośrodek Dokumentacji
Geodezyjnej i Kartograficznej w Sierpcu)
Ortofotomapa
(Główny Urząd Geodezji i Kartografii)
Aktualność danych: 2018 r.

Państwowy Układ Współrzędnych
Geodezyjnych PL-1992
EPSG: 2180